


Revierführer Griechenland / Türkei / Schwarzes Meer (Seite 1)

1826/700 Mittelmeer - Griechische Küsten - Ionisches Meer – Ägäisches Meer

1826/100 Revierführer Mittelmeer Reihenwerke


Bei den folgenden Buchreihen gibt es nicht nur für die griechischen Küsten, sondern auch für andere Bereiche des Mittelmeeres Revierführer. Einen kompletten Überblick aller Reihenwerke finden Sie im

[Katalog 1826/100 Mittelmeer-Reihenwerke](#)




1826/114 Kramer, Axel - Hafenfürer (Band 4) - Ionisches Meer (Griechenland - Korfu bis Korinth und Kythira) 104 Pläne, 119 sw- und Farbabbildungen, 23,4 x 16,0 cm, Spiralbindungen, 165 S., 11. aktualisierte Auflage (2020 ff), ständige Aktualisierungen im Internet,

EUR 29,00



1826/115 Kramer, Axel - Hafenfürer (Band 5) - Ägäis-Griechenland: Zentralraum (Attika, Saronischer & Argolischer Golf, Ostküste Peloponnes und die Inseln der Kykladen), 114 Hafenpläne, 72 sw-Abbildungen, 23,4 x 16,0 cm, Spiralbindung, 153 S., 7. aktualisierte Auflage (2017 ff), ständige Aktualisierungen im Internet,

EUR 29,00



1826/116 Kramer, Axel - Hafenfürer (Band 6) - Ägäis-Griechenland: Norden, Osten, Süden /Mit Sporaden, Dodekanes, Kreta) 162 Hafenpläne, 128 sw-Abbildungen, 23,4 x 16,0 cm, Spiralbindung 162 S., 7. aktualisierte Auflage (2015 ff), ständig Aktualisierungen im Internet,


EUR 29,00




1826/166 Mediterranean Sea Chart-Guide 6 - Greece-Ionian Sea (Ionian Islands, Gulf of Patras and Gulf of Corinth, Peloponnes) (Nicola Trentini / Connie Chronopoulou), 904 Waypoints WGS 84, 200 Charts, 221 Plans for Harbours and Marinas, 413 Plans for Bays and Anchorages, englischer Text, A4, Paperback, 280 S., 1/2020 EUR 56,00

Reihenwerke Mittelmeer – italienischer Text

Diese Titel haben wir nicht immer auf Lager (bitte anfragen)




1826/138 777-Portolano - Porti e Ancoraggi - Grecia Ionica e Albania (Dario Silvestro / Marco Sbrizzi), 66 Karten A4 mit 335 Hafenskizzen und Erläuterungen, touristische Informationen mit Karten und Abbildungen, 29,7 x 21,0 cm, Paperback, 480 S., 1/2019 EUR 49,00




1826/139 777-Portolano - Porti e Ancoraggi - Grecia Egea (Peloponneso, Golfo die Corinto, Saronico, Cicladi, Creta, Evia Dodecanesco, Nord Egeo, Sporadi) (Sonia Florian / Raffaello Merli), 196 Karten A4 mit 880 Hafenskizzen und Erläuterungen, touristische Informationen mit Karten und Abbildungen, 29,7 x 21,0 cm, Paperback, 480 S., 2/2016 EUR 69,00

Revierführer Griechenland / Türkei / Schwarzes Meer (Seite 2)

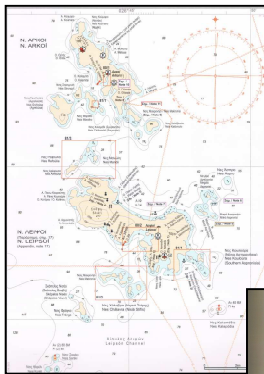


1826/791 777-II Portolano – Le Vie del Mare - Dal Confine Albanese al Golfo di Ambracia, Isole Diaponti, Corfù, Paxos e Antipaxos, 128 S., ca. 2020 EUR 29,90

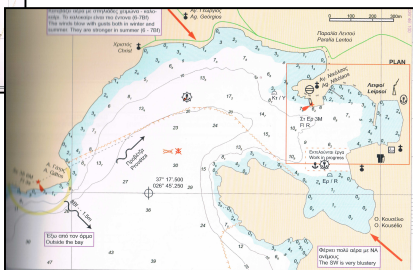


1826/792 777-II Portolano – Le Vie del Mare - Dal Canale di Lefkada all'Imboccatura del Golfo di Patrasso, Lefkas, Itaka, Cefalonia e Zante, 144 S., ca. 2020 EUR 29,90

1826/710 Revierführer Griechenland Eagle Ray – Greece Cruising Guide




Ebene 2




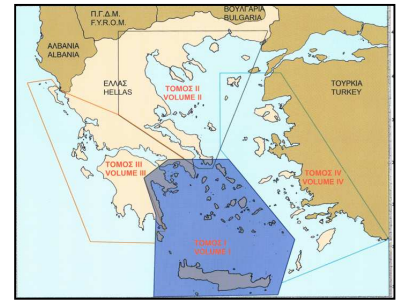
Ebene 3

Mit Abstand das ausführlichste Werk über die griechischen Küsten. Grundlage bilden detaillierte A3 Seekarten. In diese sind als Vergrößerung Häfen und Buchten mit Skizzen eingezeichnet. Zusätzlich viele Informationen über Wetterverhältnisse und andere Besonderheiten, Text der Bücher griechisch – englisch.



1826/711 Eagle Ray - Greece Sea Guide Volume I - Argosaronikos, Kýchira, Cyclades, Crete-Astypálaya (Detailliertes Kartenwerk, auch kleine Häfen und Buchten mit Farbabbildungen und Detailkarten, sehr umfangreiche nautische u.a. Informationen, griechisch - englisch, 40,6 x 29,0 cm, Paperback, 183 S., 5.corrected Edition/2017

EUR 99,80



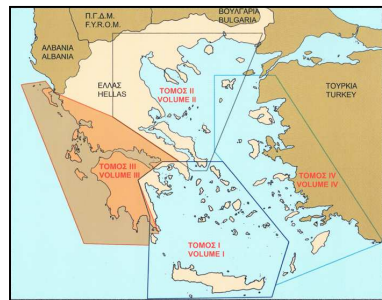

1826/712 Eagle Ray - Greece Sea Guide Volume II - Evvoia, N.Thasos, Samothraki, Limnos and Agios Efstratios (Detailliertes Kartenwerk, auch kleine Häfen und Buchten mit Farbabbildungen und Detailkarten, sehr umfangreiche nautische u.a. Informationen, griechisch - englisch, 40,6 x 29,0 cm, Paperback, 125 S., 3.updated Edition/2014

zusätzlich beigelegt:


1826/712-1 Eagle Ray - Greece Sea Guide Volume IIa - Notes for the Histories of Each Location (Zusatzheft mit Erläuterungen zur griechischen Geschichte im Bereich der Ägäis) griechisch - englisch, 29,0 x 40,6 cm, geheftet, 20 S., zusammen EUR 99,80



Revierführer Griechenland / Türkei / Schwarzes Meer (Seite 3)



1826/713 Eagle Ray - Greece Sea Guide Volume III - Ionian Sea, West Coast of the Mainland and Peloponnisos (Detailliertes Kartenwerk, auch kleine Häfen und Buchten mit Farbabbildungen und Detailkarten, sehr umfangreiche nautische u.a. Informationen, griechisch - englisch, 40,6 x 29,0 cm, Paperback, 131 S., 4.updated Edition/2016 (excluding the Eastern Coast) EUR 99,80



1826/714 Eagle Ray - Greece Sea Guide Volume IV - Islands of the North and East Aegean and Dodekanesia Islands (Detailliertes Kartenwerk, auch kleine Häfen Buchten mit Farbabbildungen und Detailkarten, sehr umfangreiche nautische u.a. Informationen, griechisch - englisch, 40,6 x 29,0 cm, Paperback, 132 S., 4.updated Edition/2015

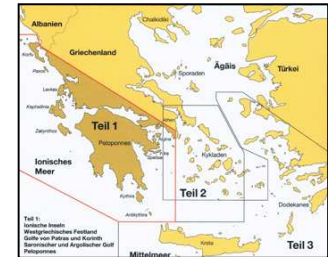

zusätzlich beigelegt:

1826/714-1 Eagle Ray - Greece Sea Guide Volume IIb - Notes for the Histories of Each Location (Zusatzheft mit Erläuterungen zur griechischen Geschichte im Bereich der Ägäis) griechisch - englisch, 40,6 x 29,0 cm, geheftet, 20 S., zusammen EUR 99,80

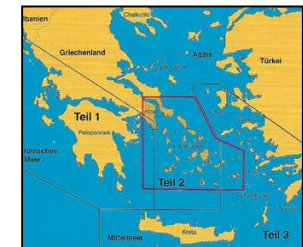

Achtung:

Der Band IV-Ostägäis beinhaltet nur die griechischen Gewässer, die türkischen Häfen und Buchten sind aus „politischen“ Gründen nicht aufgeführt

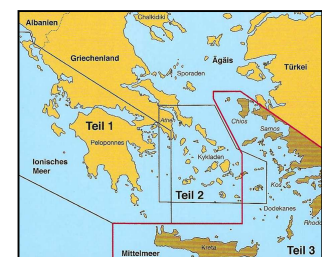
1826/730 Griechische Küsten - Sonstige Reihenwerke



1826/731 Radspieler, Gerd - Törnführer Griechenland (1) (Ionische Inseln, Golf von Patras & Korinth, Peloponnes, Argolischer und Saronesischer Golf), ca. 200 zweifarbige Pläne, 19 Farb- und 23 sw.-Abbildungen, 23,5 x 16,5 cm, Paperback, 314 S., 10.akt./2017 EUR 39,90



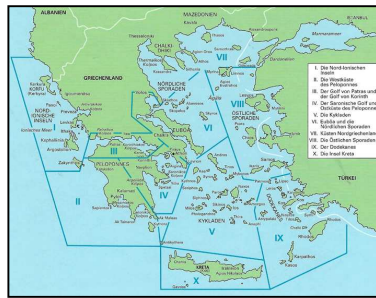

1826/732 Radspieler, Gerd / Haselhorst, Melanie / Dittmann, Kenneth - Törnführer Griechenland (2) (Attikaküste, Petalischer Golf, Südlicher Euböa-Golf, Südtel von Euböa, Kykladen), 98 Farbfotos, 160 Plänen und Detailkarten, 23,5 x 16,5 cm, Paperback, 240 S., 9..akt./2021 EUR 39,80




1826/783 Radspieler, Gerd - Törnführer Griechenland (3) (Ostägäische Inseln, der Dodekanes und Kreta), Ansteuerungen, Serviceeinrichtungen u. a., 24 Farb- / 68 sw-Fotos, 185 zweifarbige Pläne, 16,5 x 23,5 cm, Paperback, 272 S., 7.vollst.überarb./2020 EUR 39,90

Revierführer Griechenland / Türkei / Schwarzes Meer (Seite 4)

1826/750 Griechische Küsten - Übersichtswerke (Gesamtgriechenland)




1826/753 Heikell, Rod - Griechische Küsten (Häfen und Ankerplätze) (Nautischer Reiseführer), ca. 600 farbige Pläne, 2920 Farbfotos, 30,0 x 21,4 cm, gebunden, 644 S., 6.vollst.überarb./2019 EUR 69,90

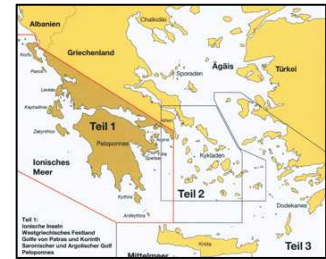



1826/758 Heikell, Rod / Heikell, Lucinda - Greek Waters Pilot (The definitiv crusing guide to the coasts and islands of Greece), Farbabbildungen, viele neue Luftbilder, farbige Karten und Hafenpläne, 30,5 x 21,5, gebunden, 576 S., 13th fully revised Edition/2018 EUR 49,80


1816/760 Griechische Küsten – Ionisches Meer



1826/114 Kramer, Axel - Hafenführer (Band 4) - Ionisches Meer (Griechenland - Korfu bis Korinth und Kythira) 104 Pläne, 119 sw- und Farbabbildungen, 23,4 x 16,0 cm, Spiralbindungen, 165 S., 11.aktualisierte Auflage (2020 ff), ständige Aktualisierungen im Internet, EUR 29,00




1826/731 Radspieler, Gerd - Törnführer Griechenland (1) (Ionische Inseln, Golf von Patras & Korinth, Peloponnes, Argolischer und Saronesischer Golf), ca. 200 zweifarbige Pläne, 19 Farb- und 23 sw.-Abbildungen, 23,5 x 16,5 cm, Paperback, 314 S., 10.akt./2017 EUR 39,90



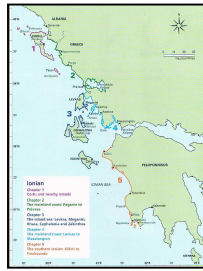

1826/741 Hotvedt, Per - Hafenguide Griechenland 1 (Ionisches Meer, Peleponnes, Golf von Korinth, Athen, Saronischer Golf, Albanien), ca. 240 farbige Luftfotos mit Einlaufpfeilen, 240 Hafenpläne, 33,0 x 23,3 cm, Ringbindung, 264 S., 2.vollst.überarb./2020 EUR 69,90




1826/761 Mühlbauer, Hans - Revierführer Ionisches Meer (Zwischen Korfu und Korinth - Alle Informationen für einen erlebnisreichen und sicherem Törn in diesem faszinierenden Wassersportgebiet), 24,0 x 17,0 cm, gebunden, 256 S., 1/2013 EUR 29,90




1826/763 Fritsch, Andreas - Charterführer Ionisches Meer (Korfu bis Zakyntos), Routenvorschläge, Häfen, Marinas, Ankerplätze, Landgangtipps, 40 Hafen- und Übersichtspläne, 65 Farbfotos, 22,1 x 12,2 cm, Spiralbindung mit Umschlag, 135 S., 3.vollst.überarb./2019 EUR 24,90



1826/768 Heikell, Rod / Heikell, Lucinda - Ionian (Corfu, Levkas, Cephalonia, Zakynthos and adjacent coasts of Methoni), Farbabbildungen, farbige Karten und Hafenspläne, 24,6 x 18,9 cm, Paperback, 280 S., 9th revised Ed./2017 EUR 24,80




1826/769 Bird, Vanessa - The Ionian Cruising Companion (A yachtsman's guide to the Ionian - Von Korfu und der albanischen Grenze bis Kardamyli), Luftaufnahmen, Stromkarten, Farbabbildungen, 30,0 x 21,5 cm, gebunden, 272 S., NA/2011 EUR 39,80




1826/166 Mediterranean Sea Chart-Guide 6 - Greece-Ionian Sea (Ionian Islands, Gulf of Patras and Gulf of Corinth, Peloponnes) (Nicola Trentini / Connie Chronopoulou), 904 Waypoints WGS 84, 200 Charts, 221 Plans for Harbours and Marinas, 413 Plans for Bays and Anchorages, englischer Text, A4, Paperback, 280 S., 1/2020 EUR 56,00

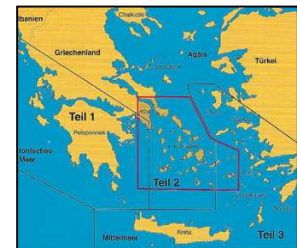

1826/770 Griechische Küsten – Zentral- und West-Ägäis




1826/115 Kramer, Axel - Hafenfürer (Band 5) - Ägäis-Griechenland: Zentralraum (Attika, Saronischer & Argolischer Golf, Ostküste Peloponnes und die Inseln der Kykladen), 114 Hafenspläne, 72 sw-Abbildungen, 23,4 x 16,0 cm, Spiralbindung, 153 S., 7.aktualisierte Auflage (2017 ff), ständige Aktualisierungen im Internet, EUR 29,00



1826/116 Kramer, Axel - Hafenfürer (Band 6) - Ägäis-Griechenland: Norden, Osten, Süden (Mit Sporaden, Dodekanes, Kreta) 162 Hafenspläne, 128 sw-Abbildungen, 23,4 x 16,0 cm, Spiralbindung 162 S., 7.aktualisierte Auflage (2015 ff), ständig Aktualisierungen im Internet, EUR 29,00



1826/732 Radspieler, Gerd / Haselhorst, Melanie / Dittmann, Kenneth - Törnführer Griechenland (2) (Attikaküste, Petalischer Golf, Südlicher Euböa-Golf, Südteil von Euböa, Kykladen), 98 Farbfotos, 160 Plänen und Detailkarten, 23,5 x 16,5 cm, Paperback, 240 S., 9..akt./2021 EUR 39,80




1826/774 Haselhorst, Melanie / Dittmann, Kenneth - Charterführer Kykladen (Andros, Mykonos, Naxos, Santorin, Milos), Ankerplätze, Landgangtipps, 40 Hafen- und Übersichtspläne, 65 Farbfotos, 22,1 x 12,2 cm, Spiralbindung mit Umschlag, 143 S. 1/2016 EUR 24,90


1826/780 Griechische Küsten - Ostägais




1826/783 Radspieler, Gerd - Törnführer Griechenland (3) (Ostägäische Inseln, der Dodekanes und Kreta), Ansteuerungen, Serviceeinrichtungen u. a., 24 Farb- / 68 sw-Fotos, 185 zweifarbige Pläne, 16,5 x 23,5 cm, Paperback, 272 S., 7. vollst. überarb./2020 EUR 39,90




1826/778 Heikell, Rod / Heikell, Lucinda - West Aegean (The coasts and islands near Athens, the adjacent islands in the Cyclades and the Eastern Peloponnese to Monemvasia), Farbabbildungen, farbige Karten und Hafenpläne, 24,80 x 18,9 cm, Paperback, 316 S., 4th Edition/2020 (With free mobile downloads Imray Digital Charts), EUR 24,80



1826/784 Haselhorst, Melanie / Dittmann, Kenneth - Charterführer Ostpeloponnes (Saronischer und Argolischer Golf von Athen bis Monemvasia), Marinas, Ankerplätze, Landgangtipps, 40 Hafen- und Übersichtspläne, 65 Farbfotos, 22,1 x 12,2 cm, Spiralbindung mit Umschlag, 135 S. 1/2018 EUR 24,90



1826/779 Buttress, Robert - West Aegean Cruising Companion (A yachtsman's guide), Luftaufnahmen, Stromkarten, Farbabbildungen, 30,0 x 21,5 cm, gebunden, ca. 272 S., 2007 EUR 39,80



Neu 2021!!!!!!!!!!!!

1826/788 Heikell, Rod - East Aegean (The Greek Dodekanese islands and the coast of Turkey from Güllük to Kekova), Farbabbildungen, farbige Karten und Hafenpläne, 24,6 x 18,9 cm Paperback, 342 S., 2nd Ed./2012


EUR 24,80




1826/186 Portolano Cartografico 6 - Grecia Ionica, Golfi di Patrasso e Corinto, Peloponneso sudoccidentale (Nicola Trentini / Connie Chronopoulou), 904 Waypoints WGS 84, 200 Charts, 433 Harbours and Marinas, Bays and Anchorages, Italian Text, A4, Paperback, 280 S., 1/2018-19 EUR 52,00

1826/800 Mittelmeer -


Türkische Küsten & Schwarzes Meer



1826/117 Kramer, Axel - Hafenfürer (Band 7) – Türkei - West- und Südküste (Küste Ayvalik bis Tasucu, vorgelagerte Inseln und Zypern) 98 Hafenpläne, 80 sw-Abbildungen 23,4 x 16,0 cm, Spiralbindung, 148 S., 9.aktualisierte Auflage (2015-2020), ständig Aktualisierungen im Internet, EUR 29,00




1826/881 Heikell, Rod / Heikell, Lucinda - Turkish Waters & Cyprus Pilot (A Yachtman's Guide to the Mediterranean and Black Sea Coasts of Turkey with the Island of Cyprus), Farbabbildungen, farbige Karten und Hafенpläne, 30,5 x 21,5 cm, gebunden, 412 S., 10fully revised Edit./2018 (With Free mobile downloads Imray Digital Charts) EUR 46,80




1826/885 Watson - The Turkey Cruising Companion, Farbabbildungen, Luftaufnahmen, farbige Karten und Hafенpläne, Großformat, gebunden, 2010 EUR 39,80


1821/124 Admiralty Sailing Directions (Pilots) - NP 24 - Black Sea and Sea of Asov Pilot (Marmara Denizi, Black Sea and Sea of Asov with adjacent coasts of Turkey, Bulgaria, Romania Ukraina, Russia and Georgia) 21,2 x 30,0 cm, 5/2017 EUR 98,90




1826/891 Barker, David / Borre, Lisa. (RCC) - The Black Sea (Sailing directions for all the countries surrounding the Black Sea packed with useful background informations), full colour, 29,8 x 21,3cm, Paperback, 200 S., 1st. Edition/2012 EUR 39,80



1826/892 Allardice, Nicky - Cruising Bulgaria and Romania (Including the Delta of the River Danube), sw-Abbildungen, Kartenausschnitte und Hafенpläne, 29,8 x 21,3 cm, Paperback, 108 S., 1st Edition/2007 EUR 29,80




1826/895 Annan, Dorren / Annan, Archie - Cruise Ukraine (50 harbours and anchorages in Ukraine with photographs and chartlets from Feodosia to Izmail), farbige Abbildungen, sw-Zeichnungen der Häfen und Marinas, 21,0 x 29,6 cm, Paperback, 148 S., 1/2000 EUR 26,80



1826/896 Cattaneo, Guido Egidio - The Danube Delta (Nautical Information) durchgehend farbige Abbildungen, Kartenskizzen, englischer Text, 28,0 x 20,7 cm, Paperback, 148 S., 1/2010 EUR 39,80

1821/900 Mittelmeer - Afrikanische Küste - Naher Osten



Musterabbildung


Diese Handbücher gibt es für die ganze Welt, auch für jene Gebiete, wo es keine speziellen Revierführer für die Sportschiffahrt gibt. Im Mittelmeer und Schwarzem Meer betrifft dies vor allem das östliche Schwarze Meer und die Küste zwischen der Türkei und Tunesien.

Da wir diese Titel nicht alle auf Lager halten, können liefern wir die meisten Titel nur auf Vorbestellung liefern.


1821/145 Admiralty Sailing Directions (Pilots) - NP 45 - Mediterranean Pilot - Volume 1 (The coast of Spain from Gibraltar to Cap Cerbère, Islas Baleares, north coast of Africa from Ceuta to Ra's Ajdir, Isola di Pantelleria and Isole Pelagie, Maltese Islands, Isole Egadi, Sicilia and, Isole Eolie, coast of Italy from Capo Suvero to Capo Santa Maria de Leuca), 21,2 x 30,0 cm, gebunden, 16/2018

EUR 98,90

1821/149 Admiralty Sailing Directions (Pilots) - NP 49 - Mediterranean Pilot - Volume 5 (Coasts of Libya, Egypt, Israel, Lebanon and Syria South coasts of Greek islands from Kriti to Rodos and Turkey with the islands of Cypros) 21,2 x 30,0 cm, gebunden, 14/2018 EUR 98,90




1826/981 Hutt, Graham (RCC) - North Africa (Morocco, Algeria, Tunesia, Malta and Libya), Farbabbildungen, farbige Karten und Hafenpläne, 30,5 x 21,5cm, gebunden, 308 S., 4th EUR 54,80



1828/281 Morgan, Elaine / Davies, Stephen - Red Sea Pilot (Aden to Suez and the Mediterranean Coast from Egypt, Israel, Syria and Cyprus), Farb- / sw-Abbildungen, sw-Karten, Beschreibung von Häfen und Ankerplätzen, 31,5 x 21,5 cm, gebunden, 280 S., 2nd Edition/2002

EUR 46,80



1826/982 Hutt, Graham (RCC) - Tunesia - Pantelleria, Isole Pelagie, Malta (I Portolani del Mediterraneo - Italianische Übersetzung eines Teilgebietes des Titels "Hutt - North Africa"), durchgehend farbige Luftbilder und Hafenpläne, 29,5 x 20,7 cm, Paperba, 152 S., 2nd edition/2013

EUR 53,00