


**Festungsbau Deutschland 1919 bis 1945**  
**Westbefestigungen (Stand 11.08.2021)**  
 (Westwall – Luftverteidigungszone West – Main-Tauber-Stellung – Neckar-Enz-Stellung)


Bild folgt

**3924/301(K) Orte der Geschichte - Westwall** (Von der Festungslinie zur Erinnerungslandschaft - Geschichte, Erbe und kurze Darstellung von 10 Museen zwischen Hürtgenwald und Neuried) (Martin Kaule), Abb., 14,8 x 10,5 cm, Paperback, 64 S., 2014 EUR 5,00





**3982/111(A) Fuhrmeister, Jörg - Der Westwall - Geschichte und Gegenwart** (Detaillierte Darstellung des deutschen West - Festungsbaus seit 1920, der einzelnen Bauwerke und der heute bestehenden Museen und Überreste) 130 sw- / 130 Farbabb., 24,2 x 21,0 cm, gebunden, 224 S., 1/2003, Antiquarische Titel, nur auf Anfrage ca. EUR 24,80

Musterseite




Rückseite

**3982/311 Kiener, Till - Die Neckar-Enz-Stellung und das Kriegsende 1945** (Westwall-Dokumentation über den Abschnitt Vaihingen / Enz der 1935-1938 erbauten Verteidigungslinie), 37 sw-/32 Farbfotos, 11 Detailkarten, 1 Übersichtskarte als Beilage, 51 Grundrisse, 3-D-Ansichten und Zeichnungen, A4, gebunden, 145 S., 2016 EUR 25,00





Musterseite

**3982/312 Wein, Friedrich, Florian und Felix - Hornisgrinde - Die Wehrgeschichte eines Schwarzwaldberges** (Westwall-Dokumentation) (Flugabwehrbatterie der LVZ West, französische Nachrichtenzentrale nach 1945, Zustand heute), viele sw- & Farbabbildungen, 4 Übersichtskarten, 3 Grundrisspläne, 2 Zeichnungen, 24,5 x 17,5 cm, gebunden, 116 S., 2/2014 EUR 20,00



Musterseite

**3982/313 Wein, Friedrich - Sperrstellen im Schwarzwald - Die Anfänge des Westwallbaus 1936** (Westwall-Dokumentation über die Verteidigungslinie von Völkerbach bis Rheinfeldern - Beschreibung der einzelnen Sperrstellen, 12 Grundrißpläne, 29 Detailkarten, 40 Seiten sw-Abbildungen, 24,0 x 17,0 cm, gebunden, 122 S., 2/2014 EUR 15,00



Musterseite

**3982/314 Fröbe, Arno / Wein, Friedrich - Das Führerhauptquartier Tannenberg im Nordschwarzwald** (Im Herbst 1939 an der Schwarzwaldhochstraße errichtet - Geschichte und heutiger Zustand – Zusätzlich Kurzübersicht über alle als Führerhauptquartier genutzten Anlagen und Berichte über die beiden Elsaß-Fahrten Hitlers) (Westwall-Dokumentation), 157 Fotos, 14 Karten, 22 Zeichnungen, 24,0 x 17,0 cm, gebunden, 224 S., 1/2020 EUR 30,00






**3982/413 Groß, Manfred - Die Luftverteidigungszone West im Rheinland zwischen Krefeld und der Grenze zu Rheinland-Pfalz** (Bunker, offene Geschütz-Stände, Batterie-Beständelager - Eine Dokumentation), Karten, Skizzen, durchgehend sw-Abbildungen, 24,0 x 17,0 cm, gebunden, 168 S., 1/2017 EUR 24,00




**3982/532-R Schülin u.a. - Istein und der Isteiner Klotz** (Beiträge zur Orts-, Landschafts- und Wehrgeschichte eines Ortes), Abbildungen, Pläne, Skizzen, gebunden, 707 S., 3.erg./1994, Restexemplare EUR 45,00




**3982/414 Bettinger, Dieter Robert - Der Bau der deutschen Westbefestigungen in den Jahren 1936 bis 1940 und ihre Zerstörung nach dem Zweiten Weltkrieg**, 574 sw-Fotos, 143 Schemata, 28,6 x 21,6 cm, gebunden, 306 S., 1/2021 EUR 49,90

**Bild folgt**

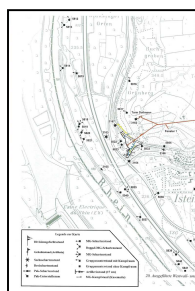

**3982/541 Groß, Manfred - Bunkerstellungen der Luftverteidigungszone West im Rheinland und Hitlers Hauptquartier in Bad-Münstereifel-Rodert** (Eine Bestandsaufnahme) 264 Abbildungen., Karten, Pläne, 29,7 x 21,0 cm, Paperback, 282 S., 1/2001 EUR 18,00




**3982/521 Backes, Klaus - Leben und Sterben am Westwall** (Der Otterbach-Abschnitt in der Südpfalz – Augenzeugenberichte, Dokumente, Photographien), durchgehend sw- und Farbabbildungen, 24,8 x 17,5 cm, gebunden, 150 S., 2.überarb./2021 EUR 19,80




**3982/551 Threuter, Christina - Westwall - Bild und Mythos** (Geschichte des Baus, regionale Auswirkungen, Arbeitsbedingungen, Propaganda, Ehrenzeichen, Westwall und Nachkriegszeit, Museumskritik), viele Abbildungen, 22,0 x 12,0 cm, Paperback, 144 S., 1/2009 EUR 9,95




**3982/531 Fröhle, Claude / Kühn, Hans-Jürgen - Die Befestigung des Isteiner Klotzes 1933-1945** (Annäherung an eine Festungsgeschichte), durchgehend sw-Abbildungen, sw-Zeichnungen und Pläne 1:50, 1:150 u.a., farbige Pläne der Gesamtanlage u.a., 30,0 x 21,3 cm, gebunden, 160 S., 1/2008 EUR 20,00




**3982/561 Fings, Karola / Möller, Frank (Hrsg.) - Zukunftsprojekt Westwall** (Wege zu einem verantwortungsbewußten Umgang mit den Überresten - Gute Dokumentation zur Anlage - Die Meinung der Autoren zur gewünschten musealen Gestaltung muß man teilweise ignorieren), Karten, 128 S., Farb- / sw-Abb., 27,5 x 21,5 cm, gebunden, 1./2008 EUR 18,00




**3982/652 Becker, Dr. B. - Westwallanlagen im Saarpfalz-Kreis** (Saarpfalz - Blätter für Geschichte und Volkskunde - Sonderheft 1996), kopierte Ausgabe, (Die Originalausgabe wurde leider bis heute nicht wieder aufgelegt, der Herausgeber hat uns allerdings einige nicht besonders gute kopierte Ausgaben zugesandt), Abbildungen, Pläne, geklebt., 64 S., 1997 EUR 4,80




**3982/721-S Bettinger, D. / Hansen, Hans-J. / Lois, D. - Der Westwall von Kleve bis Basel** (Auf den Spuren deutscher Geschichte - Ein Tourenplaner), 40 Farabbildungen, 80 sw- Abb., 24,7 x 17,8 cm, gebunden, 208 S., SA/2006, Restexemplare EUR 19,80




**3982/661-R Klar, Gisbert - Der Westwall heute im Bereich Südwestpfalz** (Bunkerrelikte, Panzersperren, Hohlgänge, Erdstellungen, Kleindenkmäler, Museen, einzelne Regelbautypen u.a.), Skizzen, Zeichnungen, Farabbildungen, 29,3 x 20,3 cm, Paperback, 80 S., 1/2002 Restexemplare EUR 26,80




**3982/751 Eberle, Ingo / Reichert, Anja (Hrsg.) - Der Westwall** (Erhaltung, gesellschaftliche Akzeptanz und touristische Nutzung) (Beiträge zur angewandten Festungsforschung - Band 1), farbige und sw-Karten und Abbildungen, 22,0 x 17,0 cm, gebunden, 532 S., 1/2006 EUR 34,00



**3982/671 Geschichtlicher Arbeitskreis Bitburger Land - Dokumentation - Westwall in der Eifel** (mit detaillierter Bibliographie) (Beiträge zur Geschichte des Bitburger Landes - Band 14), sw-Abbildungen, Kartenskizzen, Zeichnungen, Zeitungsausschnitte, 24,0 x 17,0 cm, Paperback, 78 S., 4/1994 EUR 9,80



**3982/761 Schneider, Matthias - Little Siegfried-Line** (Die Geschichte der Wetterau-Main-Tauber-Stellung (Hintergünde und Bau als Schutz gegen einen französischen Angriff - Kämpfe 1945 und spätere Nutzung), 53 Abbildungen, 107 Zeichnungen., 265 S., Karten, 20,5 x 14,5 cm, Paperback, 270 S., 1/1997, EUR 27,90



**3982/711(A) Fuhrmeister, Jörg - Der Westwall - Geschichte und Gegenwart** (Detaillierte Darstellung des deutschen West - Festungsbaus seit 1920, der einzelnen Bauwerke und der heute bestehenden Museen und Überreste), 30 sw- / 130 Farabb., 24,2 x 21,0 cm, gebunden, 224 S., Lizenz/2012 Antiquarische Titel, nur auf Anfrage, ca. EUR 24,80