



Österreichische Festungen - Historische Festungsanlagen


3911/110 Neumann, Hans-Rudolf - Verona (Fortifikatorischer Exkursionsbericht einer Studienreise vom 05. Bis 12. September 2015) (Beiträge zur internationalen Festungsforschung 11), geklebt, 230 S., 1/2016 EUR 39,80



3964/221 Opll, Ferdinand / Krause, H. / Sonnlechner, Chr. - **Wien als Festungsstadt** (Zum kartographisch Werk der Mailänder Familie Angiellini - Betrachtung der Fortifikation des 16. Jahrhundert und Analyse von 49 weiteren Festungen) 24,0 x 17,0 cm, gebunden, 578 S., 1/2017 EUR 58,00




3964/231 Gerstenberger, Erwin - Befestigtes Wien (Von der römischen Antike bis zur Gegenwart - berücksichtigt sind auch die Hochbunker des Zweiten Weltkrieges), Karten, Pläne, Abbildungen, 28,5 x 21,5,cm, gebunden, 176 S., 1/2002, Restexemplare, statt EUR 42,80
EUR 19,80



3964/251 Schubert, Peter/Schubert, Wolfgang - Das Wiener Arsenal (Österreich-Ungarn und Italien 1915-1918 - Kurze übersichtliche Komplettdarstellung mit ausführlichem Lexikon), 40 Abbildungen, gebunden, 96 S., o.J., Restexemplare EUR 12,80



3964/261 Öhlinger, Werner (Hrsg.) - Die Pläne der k.k. Haupt- und Residenzstadt Wien von Carl Vasquez (Neu herausgegeben im großformatigen Prachband), farbige Karten und Abbildungen 34,0 x 48,0 cm, gebunden, 54 S., 2.NA/2018 EUR 98,00




3964/265 Dr. Krompotic, Louis - Relationen über Fortifikation der Südgrenzen des Habsburgerreiches vom 16. Bis 18. Jahrhundert (Durchgehend zumeist farbige Zeichnungen, Skizzen und Karten der Festungsanlagen, oft ausklappbar auf doppeltes Format), 35,0 x 49,0 cm, gebunden, 380 S., 1/1997
wenige Restexemplare EUR 159,00


3964/400 Österreichische Festungsanlagen – Südtirol - Trentino




3235/681 Bertolini, Daniele - La Prima Guerra Mondila sui Monti del Tonale (Storia, luoghi, itinerari - Dokumentation über die Kämpfe und die heutigen Spuren und Museen und Festungslagen am Tonale-Paß), sw-Geländekarten, sw-Abbildungen, 21,0 x 13,5 cm, Paperback, 180 S., 1/2007 EUR 15,00



3235/682 Bertolini, Daniele - Sulla tracce della Grande Guerra (Un museo all'aperto del paesaggio fortificato del fronte Tonale - Wichtige Museen und 8 Touren im Bereich Tonalepass), Farbabbildungen, farbige Übersichtskarten, 14,0 x 21,0 cm Querformat, 30 S., broschiert, EUR 6,80



3964/411 Pfeiffer, Gustav (Hrsg.) - Die Festungen im Altiroler Raum 1836-2014 (15 Berichte zur Geschichte des Festungsbaues im Südtiroler Bereich, davon 4 in italienischer Sprache), Risszeichnungen, Skizzen, Farb- und sw-Abbildungen, 24,0 x 17,0 cm, gebunden, 400 S., 1/2016 EUR 39,90



3964/441 Weiss, Ulrike - Österreichische und italienische Festungsbauten östlich des Gardasees 1849-1907 (Festungen im Bereich Rivolni, Ceraino und Pastrengo), viele Skizzen, Karten, Zeichnungen sw- und Farbabbildungen, 19,3 x 14,8 cm, Paperback, 200 S., 1/2006 EUR 19,00



3964/451 Massimo, Dario - Die Franzensfeste (Geschichte und gegenwärtiger Zustand), durchgehend sw- und Farbabbildungen, einige Zeichnungen, 24,7 x 17,0 cm, gebunden, 147 S., 2/2013 EUR 22,00




3964/452 Rohrer, Josef - Die Franzensfeste (Für einen Feind, der nie kam - Geschichte eines imposanten Bauwerks - Ein kleiner Festungsführer mit durchgehend farbigen Abbildungen), 13,0 x 22,8 cm, broschiert, 48 S., 1/2008 EUR 7,80



3964/455 Galifi, Irene - Guida ai Forti, Trincee e Musei all'Aperto (Bolzano, Trento, Belluno - Kleiner farbiger Führer – 26 Festungsanlagen vom Vallo Alpino am Reschen- und Gampenpaß? Über Tonale, Chiesatal, Lavarone, Valsugana bis zum Forte Tudaio), durchgehend Farbabbildungen, viele Anschriften und Informationen zu den Museen, 21,0 x 13,9 cm, Paperback, 142 S., 1/2017 EUR 9,00

SOMMARIO	
PROVINCIA DI BOLZANO	
p. 9	Fortezza: Forte di Fortezza (Festung Franzensfeste)
p. 17	Passo Resia: Bunker "Vocca" o della Sorgente dell'Adige
p. 19	Passo Resia: Sharramento di Pian dei Morti
p. 23	Senale - San Felice: Passo Palade (Gampen Pass): Gampen Bunker
p. 29	Sesto: Forte Monte di Mezzo (Mitterberg)
PROVINCIA DI TRENTO	
p. 33	Altopiano Fiorentini-Tonezza: Forte Campomolon
p. 37	Folgaria: Forte Cherle (San Sebastiano)
p. 43	Lavarone: Comando Tattico di Settore di Virti
p. 47	Lavarone: Forte Belvedere
p. 53	Lavarone: Stazione di Collegamento Ottico di Monte Rust
p. 57	Levico Terme: Forte Busa di Verle (Werk Verle)
p. 59	Levico terme: Forte Colle delle Benne o Forte San Biagio
p. 61	Levico Terme: Forte Pizzo Vezza (Werk Spitz Verle)
p. 65	Luserna: Forte Campo di Luserna
p. 71	Sella Giudicarie (fraz. Lardaro): Forte Larino
p. 77	Trambileno: Forte Pozzacchio (Werk Valmorbia)
p. 81	Trento: Forte Cadine - Bus de Vela (Strassensperre)
p. 85	Valle di Daone: Forte Corneo (Werk Corneo)
p. 87	Vermiglio: Forte Strino (Werk Strino)
PROVINCIA DI BELLUNO	
p. 93	Arsiè: Forte Leone
p. 97	Cinque Torri: Museo all'aperto delle Cinque Torri
p. 111	Belluno: Passo Falzarego: Museo all'aperto del Lagazuoi
p. 117	Passo Falzarego: Museo all'aperto del Sasso di Stria
p. 125	Passo Falzarego - Valparola: Museo del Forte Tre Sassi
p. 129	Pieve di Cadore: Forte di Monte Ricco



3964/481 Fontana, Nicola - La Regione Fortezza (Il sistema fortificato del Tirolo: pianificazione, cantieri e militarizzazione el territorio da Francesco I alla Grande Guerra – Das Standartwerk über die geschichtliche Entwicklung des österreich-ungarischen Festungsbaus im Trentino), Abbildungen, Karten, Zeichnungen, 28,5 x 21,5 cm, gebunden, 702 S., 1/2016 EUR 35,00



3964/482 Gerosa, Carlo - Le Fortificazioni sulla via del Brennero (Dokumentation des Museo Storico della Grande Guerra über die Festungen in Trient, auf den Hochflächen, den Vallo Alpino u.a.), Zeichnungen, sw-Kartenskizzen, 17,0 x 24,0 cm, Paperback, 70 S., 1/1993 EUR 7,00

3964/500 Österreichische Festungsanlagen – Festung Trient - Valsugana



3964/511 Caracristi, Luca (Text) - Unterwegs durch die Festung Trient (Wege zu den Orten und Befestigungsanlagen des Ersten Weltkriegs 1914-18), 15 Touren durch die 8 Festungsbezirke mit Kurzbeschreibung der Anlagen, Farbabbildungen, historische Festungspläne, 18,0 x 11,5 cm, 64 S., broschiert, 1/2016, beigefügt zweiseitige farbige Karte 54,0 x 80,0 cm der gesamten Festung und Stadt, auf der Rückseite kleine Kartenausschnitte für die einzelnen Touren, zusammen in Plastikhülle, EUR 8,00


Bei den folgenden hervorragenden Buchtiteln über die Festungsanlagen von Trient hat uns der Autor Volker Jeschkeit dankenswerterweise deutsche Übersetzungen auf DVD zur Verfügung gestellt, die wir auf Wunsch den Titel beifügen. Bitte beachten Sie hierbei die abweichenden Bestell-Nummern in den blauen Textfeldern



3964/541 Jeschkeit, Volker - La Fortezza di Trento - Alla scoperta delle fortificazioni austroungariche del Monte Bondone (Eine Entdeckungstour zu den Festungsanlagen des Monto Bondone), durchgehend Farb- und sw-Abbildungen, viele Skizzen und Zeichnungen, italienischer Text, 24,5 x 17,5 cm, gebunden, 336 S. 1/2008

EUR 24,00

3964/551 Jeschkeit, Volker – La Fortezza die Trento, Buch und beigefügte DVD mit deutschem Text und Bildern EUR 26,80



3964/542 Jeschkeit, Volker - Il Calisio della Grande Guerra - La Fortezza di Trento (Alla scoperta della fortificazioni austro-ungariche) (Die Festung Calisio und der nordöstliche Teil der Ostfront der Festung), Farb-/sw-Abbildungen, viele Skizzen und Zeichnungen, italienischer Text, 24,5 x 17,5 cm, gebunden, 328 S., 1/2008 EUR 24,00

3964/552 Jeschkeit, Volker – Il Calisio della Grande Guerra, Buch und beigefügte DVD mit deutschen Text und Bildern EUR 26,80



3964/545 Jeschkeit, Volker – Il Fronte Meridionale della Fortezza di Trento (Matarello, Romagnano, Vigolana, Val Stornada e Val di Cei) (Die Sektoren I und II der beiden inneren Gürtellinien der Südfront), Farb- / sw-Abbildungen, Zeichnungen, italienischer Text, 24,5 x 17,5 cm, gebunden, 416 S., 1/2019 EUR 24,00

3964/555 Jeschkeit, Volker – Il Fronte Meridionale della Fortezza di Trento, Buch und beigefügte DVD mit deutschem Text und Bildern EUR 26,80



3964/543 Jeschkeit, Volker - Il Fronte Orientale della Fortezza di Trento (La cintura la difesa interna, dal Mt.Celvo alla Vigolana, attraverso Cimirlo, Marzola e Maranza) (Die Ostfront der Festung vom Monte Celva bis zum Vigolana-Massiv), Farb- / sw-Abbildungen, Skizzen, Zeichnungen, italienischer Text, 416 S., 24,7 x 17,5 cm EUR 26,00

3964/553 Jeschkeit, Volker – Il Fronte Orientale della Fortezza di Trento, Buch und beigefügte DVD mit deutschem Text und Bildern EUR 28,80



3964/546 Jeschkeit, Volker - Il Fronte Occidentale della Fortezza di Trento (Ischia Podetti, Monte Soprasasso, Castella della Grua e le linee di difesa avanzate nella Valle die Laghi) (Beschreibung der Westfront mit innerer Gürtellinie und neuer Feldbefestigung von 1915), Farb-, sw-Abbildungen, Zeichnungen, italienischer Text, 320 S., Skizzen, 24,5 x 17,5 cm, gebunden, 320 S., 1/2012 EUR 24,00

3964/556 Jeschkeit, Volker – Il Fronte Occidentale della Fortezza di Trento, Buch und beigefügte DVD mit deutschem Text und Bildern EUR 26,80



3964/544 Jeschkeit, Volker - Le Linee Avanzate della Fortezza di Trento (La Difesa della Valsugana e le vie di Collegamento agli Altipiani) (Verteidigung der Valsugana und Vorverlegung der Festungslinie Richtung Borgo), Farb- und sw-Abbildungen, Skizzen, Zeichnungen, italienischer Text, 24,5 x 17,5 cm, gebunden, 279 S., 1/2010 EUR 24,00

3964/554 Jeschkeit, Volker – Le Linee Avanzate della Fortezza di Trento, Buch und beigefügte DVD mit deutschem Text und Bildern EUR 28,80



3964/547 Jeschkeit, Volker - Trento 1915-1918 - La Città Militarizzata (La sezione de difesa VII) (Die Bereiche des inneren Stadtgebietes und des VIII. Verteidigungssektors), Farb- / sw-Abb., Zeichnungen, italienischer Text, 24,5 x 17,5 cm, gebunden, 168 S., 1/2016 EUR 19,00

3964/557 Jeschkeit, Volker – Trento 1915-1918 – La Città Militarizzata, Buch und beigefügte DVD mit deutschem Text und Bildern EUR 22,80




3964/548 Jeschkeit, Volker - La storia del Forte Busa Grande 1906-2018 (Dokumentation über eine der modernsten Festungsanlagen im Ersten Weltkrieg, jetzt als Museum teilrestauriert), sw-Abbildungen, Dokumente, italienischer Text, 24,0 x 16,5 cm, Paperback, 87 S., 1/2018
EUR 12,80


3964/558 Jeschkeit, Volker - La storia del Forte Busa Grande 1906-2018, Buch und beigefügte DVD mit deutschem Text und Bildern
EUR 14,80



3964/582 Comper, Chiara / Bisoffi, Stefano (Hrsg.) - Forte Pozzacchio - Valmorbia-Werk (Da sentinella a messaggeroi - Vom Wächter zum Boten - Dokumentation über die Geschichte, Restauration und den heutigen Zustand des Werkes), sw- und Farbabbildungen, Zeichnungen, Text italienisch - **deutsch**, 21,4 x 21,5 cm, Paperback, 135 S., 2020
EUR 35,00



3964/561 Pinotti, Stefano - Festung Trient 1915-1918 (Le Fortificazioni di Trento e il relativo periodo storico), durchgehend sw-Abbildungen, viele Zeichnungen der Festungsanlagen und Waffen, deutsch-italienisches Lexikon der Straßen, Plätze und öffentlichen Gebäude, 23,5 x 16,5 cm, Paperback, 294 S., 6/2016
EUR 22,00




3964/581 Allegri, Davide - Forte Colle delle Benne - Guida Storica (Dokumentation über das Werk Colle delle Belle in Levico Terme - Löweneck), durchgehend sw- und Farbabbildungen auch vom heutigen Zustand, Zeichnungen, 15,0 x 21,0 cm, Paperback, 78 S., 1/2017
EUR 12,00


**3964/600 Österreichische Festungsanlagen –
Altopiano bis Dolomiten**



3236/011 Zigliotto, Loris - Guida ai Forti della Grande Guerra sul "Fronte invalicabile" tra l'Altopiani dei 7 Comuni e gli Altipiani di Folgaria, Lavarone e Luserna (Le escursioni, i protagonisti, la storia - Volume 1), Farb- und sw-Abbildungen, Farbkarten, 20,5 x 11,5 cm, Paperback, 132 S., 2008 EUR 12,50




3236/012 Zigliotto, Loris - Guida ai Forti e ai percorsi sugli altipiani veneto trentini da Luserna a Passo della Borcola - Forte Cherle, Monte Coston, Val delle Lanze e Coston d'Arsiero, Bocca di Vallorsara-Pioverna Alta-Costa d'Agra, Monte Maggio - Monte Gusella - Valle di Campoluzzo (Le escursioni, i protagonisti, la storia - Vol 2), Farb- und sw-Abbildungen, farbige Karten, 20,5 x 11,5 cm, Paperback, 149 S., 2010, EUR 13,50



3235/087 Le formiche 7 - Donetto, Fabio - Forti e Postazioni delle Grande Guerra (30 itinerari scelti in Pasubio, Altipiani, Valsugana, Lagorai, Dolomiti, Monte Grappa - Tourenführer), durchgehend sw- und Farbabbildungen, farbige Kartenausschnitte, 17,5 x 12,0 cm, Paperback, 174 S., 1/2016 EUR 10,00



3964/611 Faltkarte - Führer zu den Werken von Folgaria - Lavarone - Luserna (Farbige Übersichtskarte ca. 45,0 x 65,0 cm mit den Festungen, dem Hauptquartier und dem Monte Rust - Rückseite kurze Beschreibung von 17 Festungen und sonstigen Besichtigungsorten, in der Region), 1/2015 EUR 3,80




3964/641 Hentzschel, Rolf - Festungskrieg im Hochgebirge (Der Kampf um die österreichischen und italienischen Hochgebirgsforts in Südtirol im Ersten Weltkrieg), Grundrisse, Zeichnungen, 80 sw- und Farbabbildungen, 24,0 x 16,5 cm, Paperback, 256 S., 4/2016 EUR 24,00




3964/645 Puecher, Mario - Forte Belvedere Gschwent (Guida All'Architettura alla Tecnica e alla Storia della Fortezza Austro-Ungarica di Lavarone), durchgehend viele Zeichnungen und sw-Abbildungen, 21,0 x 15,0 cm, Paperback, 128 S., 1/2006 EUR 12,00

**3964/700 Österreichische Festungsanlagen -
Sexten bis Isonzo - Friaul**




3236/472 Ebner, Karl - Collana Edelweiss 2 - Fort Hensel (Das Fort von Malborghet während des Ersten Weltkrieges - Il forte di Malborghetto durante da Prima Guerra Mondiale), durchgehend sw-Karten und sw-Abbildungen, 23,4 x 16,6 cm, Paperback,, 71 S., 1/2010

EUR 12,00




3236/483(F) Quaderno No. 3 - Domenig, Raimondo (Text) - Il Forte Malborghetto 1809-2009 (Dokumentation zu den Vorgängen von 1809 und den wirtschaftliche Folgen - Alle Texte italienisch und deutsch), einige Abbildungen, 24,0 x 17,0 cm, Paperback, 142 S., 1/2012


EUR 12,80



3964/711 Todero, Roberto - Fortezza Hermada (Itinerari segreti della Grande Guerra tra Italia e Slovenia), durchgehend sw- und Farbabbildungen, Kartenskizzen, 20,5 x 11,5 cm, Paperback, 132 S., 1/2017 EUR 14,50




3964/741 Weiss, Ulrike (Hrsg.) - K.(u.)k. Befestigungen vom Kanaltal über das Seebachtal, Predil bis ins obere Soca (Isonzo) Tal (Umfangreiche Dokumentation mit vielen Zeichnungen, Kartenskizzen, sw- und Farbabbildungen der Anlagen), 29,7 x 20,9 cm, Paperback, 174 S., 1/2013 EUR 25,00




3964/742 Weiss, Ulrike - Il Forte Hensel il Marlborghetto 1881-1916 (Umfangreiche Dokumentation in italienischer Sprache), Zeichnungen, Karten, durchgehend sw-Abbildungen, 19,3 x 14,8 cm, Paperback, 111 S., 2007

EUR 16,90

3964/800 Österreichische Festungsanlagen - Kroatien - Montenegro




3964/831-R Gerstenberger, Erwin - Festung Pola (Die Verteidigungsanlagen des k.(u.)k. Hauptkriegshafens 1823-1918), 130 sw-Abbildungen, 28,5 x 21,5,cm, gebunden, 192 S., 1./2003, Restexemplare auf Anfrage



3964/841 Zsupanek, Norbert - Befestigungen, Militärbauten und Anlagen im Raum Cattaro (Kotor) (Mit umfangreicher historischer Einführung), Skizzen, Karten, zahlreiche Abbildungen, 19,3 x 14,8 cm, gebunden, 288 S., 1./2009 EUR 39,00

3964/900 Österreichische Festungsanlagen – Befestigungen nach 1945



3964/941 Scherer, Andreas - Sperren, Bunker und Stellungen (Österreichs Landesbefestigung im Kalten Krieg - Die friedensmäßig ausgebaut und vorbereitete Verteidigungsinfrastruktur mit Focus auf Kärnten), 27,0 x 21,7 cm., 411 S., 1/2018 EUR 28,00



3964/981 Bader, Stefan - Die Bunkeranlage Ungerberg - Bruckneudorf (1959/60 als eine der ersten Anlagen im östlichen Teil Österreichs errichtet, dient sie heute als Schauanlage und Museum des "Kalten Krieges" 30,0 x 21,5 cm, gebunden, 361 S., 1/2017 EUR 25,00